

**INFORME DE MONITOREO DE MEDIOS\***

Fecha: 18/10/2022

Semana N° 42

Coordinación de Vigilancia Epidemiológica

\*Vigilancia basada en eventos de interés epidemiológico mediante el monitoreo de medios abiertos de comunicación locales y nacionales.

**Reporte de eventos:**

| Amenaza   | Tema                                     | Medio                | Fecha           | Resumen   | Liga  | Prioridad |
|-----------|--|----------------------|-----------------|---|---|-----------|
| Accidente | Afectaciones en puente de Ixtla          | El Sol de Cuernavaca | 18 octubre 2022 | Derivado de una inspección realizada por la dirección de protección civil y obras publicas del municipio de Yecapixtla, en la que se encontraron serias afectaciones en el puente se hace del conocimiento a las áreas correspondientes estatales; en conjunto se llega a la determinación de hacer el cierre total de la circulación por el riesgo que representaban las condiciones estructurales del puente. | <a href="https://www.diariode-morelos.com/noticias/cierre-total-de-circulacion-en-puente-de-libramiento-yecapixtla-ocuituco-por-da-o-estructural">https://www.diariode-morelos.com/noticias/cierre-total-de-circulacion-en-puente-de-libramiento-yecapixtla-ocuituco-por-da-o-estructural</a> | Bajo      |
| Lluvias   | Afectaciones moderadas por lluvias       | Diario de Morelos    | 18 octubre 2022 | La Coordinación Estatal de Protección Civil Morelos (CEPCM) comunica que, derivado de las lluvias que se registraron en la entidad, se tiene reporte de afectaciones moderadas, esto conforme a la información proporcionada por las áreas municipales de Protección Civil.   | <a href="https://www.diariode-morelos.com/noticias/reportan-en-morelos-afectaciones-moderadas-por-lluvias">https://www.diariode-morelos.com/noticias/reportan-en-morelos-afectaciones-moderadas-por-lluvias</a>   | Bajo      |
| Sismo     | Sismo en Cd Ayala                        | Diario de Morelos    | 19 octubre 2022 | Autoridades de Protección Civil al momento no reportaron daños, por ser un sismo de baja magnitud.  | <a href="https://www.diariode-morelos.com/noticias/se-registra-sismo-esta-madrugada-en-ciudad-ayala">https://www.diariode-morelos.com/noticias/se-registra-sismo-esta-madrugada-en-ciudad-ayala</a>   | Bajo      |
| Biológico | Piden potabilizar agua en Tlaltizapan    | La Unión             | 19 octubre 2022 | En este sentido, Sofía F. Carrillo Peña, directora de Área de Saneamiento y Operación de la Ceagua, sólo explicó que la potabilizadora tiene una capacidad de 35 litros por segundo y que está conformada por un tratamiento físico-químico, un desarenador mecánico, una filtración ascendente a través de arena para retención de materia floculada y postdesinfección.                                       | <a href="https://www.launion.com.mx/morelos/zona-sur/noticias/215491-piden-a-la-ceagua-potabilizar-el-agua-en-tlaltizapan.html">https://www.launion.com.mx/morelos/zona-sur/noticias/215491-piden-a-la-ceagua-potabilizar-el-agua-en-tlaltizapan.html</a>                                     | Bajo      |
| Biológico | Clausura de tiradero a cielo abierto     | La Unión             | 19 octubre 2022 | La Procuraduría de Protección al Ambiente del Estado de Morelos (Propaem) emitió un comunicado en el que asegura que suspendió un tiradero a cielo abierto que carece de permisos y control en la disposición final de residuos sólidos, localizado "en un paraje de una comunidad en la zona sur de Morelos".  | <a href="https://www.launion.com.mx/morelos/zona-sur/noticias/215488-clausura-propaem-tiradero-a-cielo-abierto-en-la-zona-sur.html">https://www.launion.com.mx/morelos/zona-sur/noticias/215488-clausura-propaem-tiradero-a-cielo-abierto-en-la-zona-sur.html</a>                             | Bajo      |
| Biológico | Jojutla alto riesgo de contagio Covid-19 | La Unión             | 19 octubre 2022 | La pandemia por covid-19 se mantiene vigente y todavía hay cinco municipios con colonias con alto riesgo de contagio a la enfermedad en el estado. De esta región sólo queda Jojutla.   | <a href="https://www.launion.com.mx/morelos/zona-sur/noticias/215487-sale-zacatepec-y-entra-jojutla-a-zona-de-alto-contagio-covid.html">https://www.launion.com.mx/morelos/zona-sur/noticias/215487-sale-zacatepec-y-entra-jojutla-a-zona-de-alto-contagio-covid.html</a>                     | Bajo      |
| Lluvias   | Afectaciones moderadas por lluvias       | La Unión             | 18 octubre 2022 | En un comunicado, la Coordinación Estatal de Protección Civil Morelos (CEPCM) dio a conocer que derivado de las lluvias que se registraron en la entidad se tiene reporte de afectaciones moderadas, esto conforme a la información proporcionada por las áreas municipales de Protección Civil.  | <a href="https://www.launion.com.mx/morelos/avances/noticias/215498-afectaciones-moderadas-por-lluvias-en-morelos-cepcm.html">https://www.launion.com.mx/morelos/avances/noticias/215498-afectaciones-moderadas-por-lluvias-en-morelos-cepcm.html</a>   | Bajo      |
| Biológico | Vapeadores un peligro de muerte          | Lo de Hoy            | 18 octubre 2022 | Alejandro Svarch, titular de Cofepris, alerta por el uso de vapeadores que "provocan enfermedad y muerte": Una invención perversa de la industria, creados bajo el falso discurso que serían útiles para dejar la adicción al tabaco. Destaca estudios que se han realizado en Cofepris.  | <a href="https://lodehoy.com.mx/nacional/2022/10/18/24727/la-mananera-de-hoy-de-amlo-18-octubre-2022-el-uso-de-vapeadores-provocan">https://lodehoy.com.mx/nacional/2022/10/18/24727/la-mananera-de-hoy-de-amlo-18-octubre-2022-el-uso-de-vapeadores-provocan</a>                             | Bajo      |



<http://ssm.gob.mx>



Servicios de Salud Morelos



@serviciosssm

Callejón Borda N°3 Col. Centro C.P. 62000  
Teléfono (777) 312 62 31 / 314 33 36 ext. 222

**Calle Gómez Azcárate No. 205, Col. Lomas de la Selva  
C.P. 62270, Cuernavaca, Morelos. Tel.: 777 102 25 56**

**INFORME DE RIESGOS METEOROLÓGICOS**

Fecha: 18/10/2022

Semana N° 42

Coordinación de Vigilancia Epidemiológica

**Fuente:** Servicio Meteorológico Nacional de México, CONAGUA.

**FRENTE FRÍO NÚM. 4 Y ONDA TROPICAL NÚM. 27, OCASIONARÁN LLUVIAS MUY FUERTES A PUNTUALES TORRENCIALES EN EL ORIENTE Y SURESTE DEL PAÍS**

Este día, el **frente frío Núm. 4** recorrerá el noreste y oriente del territorio nacional, podrá alcanzar el sur de Veracruz esta noche, interaccionará con la **onda tropical Núm. 27** que se desplazará sobre el centro y sur México, originando lluvias puntuales torrenciales con descargas eléctricas y posible caída de granizo en Puebla, Veracruz y Oaxaca, lluvias intensas en Hidalgo, Tabasco y Chiapas, muy fuertes en Tamaulipas, San Luis Potosí, Querétaro y Tlaxcala, además de lluvias fuertes en Nuevo León, Estado de México, Ciudad de México y Morelos. *Estas lluvias podrían generar incremento en los niveles de ríos y arroyos y ocasionar deslaves e inundaciones en los estados mencionados.* Por otra parte, la **masa de aire frío** que impulsa al frente, originará **evento de “Norte”** intenso con rachas de viento de 80 a 100 km/h y oleaje de 3 a 5 metros de altura en las costas de Tamaulipas y Veracruz. Además, **canal de baja presión** extendido a lo largo de la Sierra Madre Occidental y el ingreso de humedad del Océano Pacífico, generarán lluvias puntuales muy fuertes en Guerrero, así como chubascos y lluvias fuertes en Nayarit, Jalisco, Colima y Michoacán. Finalmente, se pronostica *descenso de temperatura* sobre entidades del norte, noreste, oriente y centro del país, con ambiente matutino de frío a muy frío y posibles heladas durante la madrugada en zonas altas de la Mesa del Norte y la Mesa Central.

**Las lluvias mencionadas podrán estar acompañadas de descargas eléctricas fuertes rachas de viento y posible caída de granizo, además, podrían incrementar los niveles de ríos y arroyos y ocasionar deslaves e inundaciones.**

**Intervalos de chubascos con lluvias puntuales fuertes (25-50mm):**

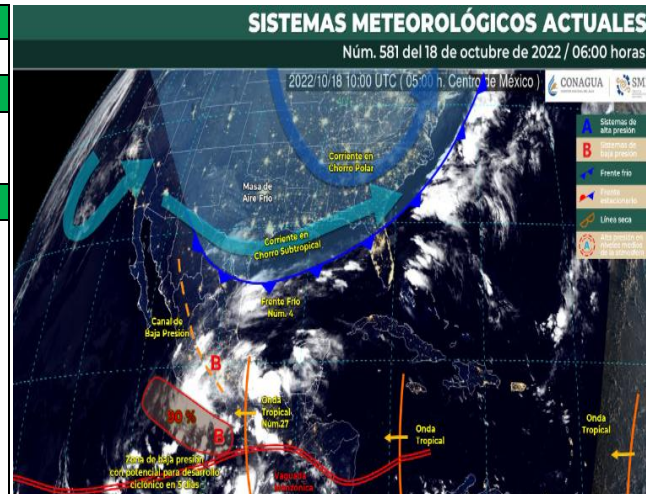
Estado de México, Ciudad de México, **Morelos** y Quintana Roo.

**Temperaturas Máximas de 30-35 °C:**

Baja California, Baja California Sur, Sonora, Sinaloa, Nayarit, Jalisco, Colima, Guerrero, Michoacán, Chiapas y Tabasco.

**Pronostico en región Mesa Central:**

Cielo medio nublado a nublado, con probabilidad de lluvias puntuales torrenciales en Puebla, lluvias intensas en Hidalgo, muy fuertes en Tlaxcala y Querétaro, y **lluvias fuertes en Guanajuato y Morelos**; todas acompañadas de descargas eléctricas y posible granizo. Ambiente matutino fresco y frío con posibles heladas en sierras de Hidalgo, Puebla y Tlaxcala. Ambiente templado a cálido por la tarde. Viento de dirección variable de 10 a 25 km/h en la región, con rachas de 40 km/h por la noche en Puebla e Hidalgo.



<http://ssm.gob.mx>



Servicios de Salud Morelos



@MorelosSalud

Callejón Borda N°3 Col. Centro C.P. 62000  
Teléfono (777) 312 62 31 / 314 33 36 ext. 222

**Calle Gómez Azcárate No. 205, Col. Lomas de la Selva  
C.P. 62270, Cuernavaca, Morelos. Tel.: 777 102 25 56**

**INFORME DE MONITOREO VOLCÁNICO Y SISMOLÓGICO**

Fecha: 18/10/2022

Semana N° 42

Coordinación de Vigilancia Epidemiológica

**Fuente:** Servicio Sismológico Nacional, UNAM. / Centro nacional de Prevención de Desastres (CENAPRED)-SEGOB, SENEAM-SCT y NOAA.

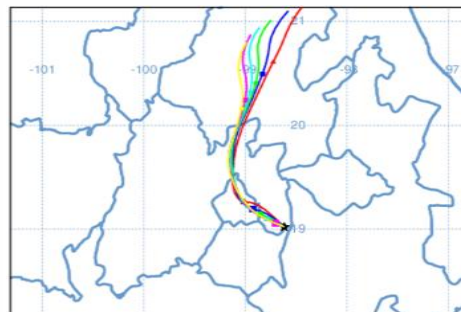
En las últimas 24 horas, mediante los sistemas de monitoreo del volcán Popocatepetl, se detectaron 178 exhalaciones, acompañadas de vapor de agua, gases volcánicos y ligeras cantidades de ceniza. También se identificaron dos explosiones menores ayer a las 11:38 y 16:35 hora local. Adicionalmente, se registraron 18 minutos de secuencia de exhalaciones. Durante la mañana y al momento de este reporte se observa una ligera emisión vapor de agua, gases volcánicos, con dirección noroeste.

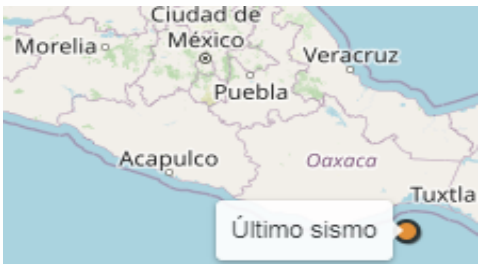
| NIVEL DE ALERTA | SEMAFORO   | AMARILLO-FASE 2 | RECOMENDACIONES PARA LA FASE AMARILLO FASE 2 |
|-----------------|--|-----------------|--|
|                 | <p><b>El volcán presenta incremento en su actividad, con explosiones esporádicas:</b></p> <ul style="list-style-type: none"> <li>Pluma continua de vapor de agua y gas.</li> <li>Caída de ceniza leves a moderadas en poblaciones cercanas.</li> <li>Lanzamiento de fragmentos incandescentes y posibilidad de flujos piroclásticos de corto alcance asociado a las explosiones.</li> <li>Crecimiento y destrucción de domos de lava.</li> <li>Flujos de lodo o escombros de corto alcance.</li> </ul> |                 |  |

- Continuar con el radio de seguridad de 12 km, por lo que la permanencia en esa área no está permitida.
- Controlar el tránsito entre Santiago Xalitlintla y San Pedro Nexapa, vía Paso de Cortés.
- A las autoridades de Protección Civil, mantener sus procedimientos preventivos, de acuerdo con sus planes operativos.
- A la población se le recomienda elevar la atención a los avisos de las autoridades de su localidad y se exhorta a no acercarse al volcán, y mucho menos al cráter.
- Mantenerse fuera de cañadas ante posibles flujos de lodo, principalmente en temporada de lluvias.

**PRONOSTICO DE CAIDA DE CENIZA**

En caso de una exhalación de ceniza volcánica, el pronóstico de trayectoria hacia el noroeste, cambiando al norte (simulando exhalación cada hora en las próximas 6 horas), a su paso por la zona sureste, centro-este y nor-noreste del Estado de México y zona este-sureste, este, noreste y norte de la Ciudad de México, para las primeras 12 horas de pronóstico, (14:00 a las 02:00 hora local). Posteriormente para las últimas 12 horas de pronóstico (02:00 a las 14:00 hora local del día siguiente), las trayectorias continúan hacia la zona nor-noreste del Estado de México; zona sur, centro, norte y noreste del estado de Hidalgo y zona norte del estado de Veracruz.



| SISMOS | <p>Se registró sismo de magnitud de 4.0 grados Richter, a las 05:37:01 hrs con localización del epicentro a 69 km al sureste de Salina Cruz, Oaxaca.</p> <p><b>NO PERCIBIDO EN EL ESTADO DE MORELOS.</b></p> |  |
|--------|--|---|
|        | <p><b>REPORTE DE DAÑOS A LA POBLACION</b></p> <p><b>PROTECCIÓN CIVIL</b></p> <p>Sin reporte de daños a la población ni a la infraestructura en salud.</p>  |   |



<http://ssm.gob.mx>



Servicios de Salud Morelos



@MorelosSalud

Callejón Borda N°3 Col. Centro C.P. 62000  
Teléfono (777) 312 62 31 / 314 33 36 ext. 222

**Calle Gómez Azcárate No. 205, Col. Lomas de la Selva  
C.P. 62270, Cuernavaca, Morelos. Tel.: 777 102 25 56**

**INFORME DE MONITOREO DE TEMPERATURAS Y CALIDAD DEL AIRE**

Fecha: 18/10/2022

Semana N° 42

Coordinación de Vigilancia Epidemiológica

Fuente: Comisión Estatal de Agua (CEAGUA)

**PRONOSTICO DE TEMPERATURAS POR  
MUNICIPIO**

| Municipio   | Min. | Max. | Municipio       | Min. | Max. |
|-------------|------|------|-----------------|------|------|
| Amacuzac    | 16°  | 35°  | Tepalcingo      | 17°  | 33°  |
| Cuautla     | 16°  | 28°  | Ayala           | 17°  | 33°  |
| Jiutepec    | 16°  | 28°  | Huitzilac       | 07°  | 21°  |
| Temixco     | 16°  | 35°  | Tepoztlán       | 16°  | 28°  |
| Tlaltizapan | 19°  | 33°  | Zacualpan       | 14°  | 26°  |
| Axochiapan  | 18°  | 34°  | Tlalquitenango  | 19°  | 35°  |
| Cuernavaca  | 16°  | 28°  | Puente de Ixtla | 18°  | 35°  |
| Jojutla     | 20°  | 35°  |                 |      |      |

**TEMPERATURAS MÁXIMAS Y MÍNIMAS,  
ULTIMAS 24 HRS**

**Mínimas**

Huitzilac 07°  
21°

Tetela del Volcán 12°  
21°

Totolapan 13°  
23°

Ocuituco 13°  
22°

**Máximas**

Tlaquiltenango 19°  
35°

Jojutla 20°  
35°

Axochiapan 18°  
34°

Zacatepec 18°  
30°

**CALIDAD DEL AIRE**

**ÍNDICE AIRE Y SALUD**

**NIVEL DE RIESGO ASOCIADO**

**RECOMENDACIONES**

**GRUPOS  
SENSIBLES**

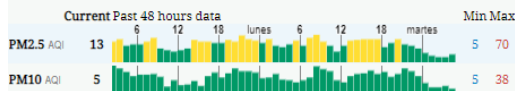
**PARA TODA  
LA  
POBLACIÓN**

Estación de Monitoreo Cuernavaca Centro, Morelos

**13**

**Bueno**

Updated on Tuesday 6:00  
Temp.: 17°C



**Bajo**

**Se considera que el riesgo  
es mínimo.**

**Disfruta las actividades al  
aire libre.**



<http://ssm.gob.mx>



Servicios de Salud Morelos



@MorelosSalud

Callejón Borda N°3 Col. Centro C.P. 62000  
Teléfono (777) 312 62 31 / 314 33 36 ext. 222

**Calle Gómez Azcárate No. 205, Col. Lomas de la Selva  
C.P. 62270, Cuernavaca, Morelos. Tel.: 777 102 25 56**



**INFORME DE MONITOREO EPIDEMIOLÓGICO**

Fecha: 18/10/2022

Semana N° 42

Coordinación de Vigilancia Epidemiológica

**Fuente:** Jurisdicciones Sanitarias del estado de Morelos.

**JURISDICCION SANITARIA I:**

👉 SIN EVENTOS EXTRAORDINARIOS.

**JURISDICCION SANITARIA II:**

👉 SIN EVENTOS EXTRAORDINARIOS.

**JURISDICCION SANITARIA III:**

👉 SIN EVENTOS EXTRAORDINARIOS.



<http://ssm.gob.mx>



Servicios de Salud Morelos



@MorelosSalud

Callejón Borda N°3 Col. Centro C.P. 62000  
Teléfono (777) 312 62 31 / 314 33 36 ext. 222

**Calle Gómez Azcárate No. 205, Col. Lomas de la Selva  
C.P. 62270, Cuernavaca, Morelos. Tel.: 777 102 25 56**